Realizator projektu:
FUNDACJA NATURA POLSKA
Lubomyski 23b, 68-200 Żary

MAPA TURYSTYCZNA

POMNIKI PRZYRODY w Borach Dolnośląskich

W ramach projektu wykonano stronę internetową, mapę turystyczną i tablicę informacyjną o pomnikach przyrody.

Projekt:
„Promocja pomników przyrody w Borach Dolnośląskich"

Mecenas projektu:

Fundacja

Zapraszamy do odwiedzenia nowo powstałego szlaku przebiegającego przez pomniki przyrody Borów Dolnośląskich, będącego naszą regionalną atrakcją turystyczną. Pomniki przyrody są obiektami dziedzictwa przyrodniczego, historycznego i kulturowego.
Mapa zawiera opisy i wybrane zdjęcia obiektów znajdujących się w obszarze Borów Dolnośląskich (gminy: Gozdnica, Iłowa, Małomice, Osiecznica, Pieńsk, Przewóz, Węgliniec, Wymiarki, Miasto i Gmina Żagań, Miasto i Gmina Żary). Znajdziecie tu Państwo najważniejsze informacje o pomnikach przyrody oraz wskazówki jak do nich dotrzeć.



www.bory.org.pl/pomniki-przyrody

O POMNIKACH

Zgodnie z ustawą o ochronie przyrody (z dnia 16 kwietnia 2004 r.), ***pomnikami przyrody są pojedyncze twory przyrody żywej i nieożywionej lub ich skupiska o szczególnej wartości przyrodniczej, naukowej, kulturowej, historycznej lub krajobrazowej oraz odznaczające się indywidualnymi cechami, wyróżniającymi je wśród innych tworów, okazałych rozmiarów drzewa, krzewy gatunków rodzimych lub obcych, źródła, wodospady, wywierzyska, skałki, jary, głazy narzutowe oraz jaskinie.***

Ochrona pomnikowa uznawana jest za najstarszą formę ochrony przyrody. Pomniki ustanawiane są na mocy uchwały rady gminy. Akt ten zawiera, zgodne z ustawą o ochronie przyrody, zakazy dotyczące chronionych obiektów (zakaz niszczenia, uszkadzania lub przekształcania). Pomniki przyrody mają wpływ na estetykę krajobrazu, zwiększając jego różnorodność, a niekiedy są ważnymi pamiątkami historii i kultury.

www.bory.org.pl/pomniki-przyrody

POŁOŻENIE POMNIKÓW PRZYRODY

L.p.	Nazwa pomnika przyrody	Miejscowość	Nr działki ewidencyjnej	Położenie geograficzne (szerokość geograficzna, długość geograficzna)	Opis lokalizacji
1	Dąb szypułkowy /Quercus robur/ o nazwie DĄB przy DEWIZOWEJ	Gozdnica	934	51°28'06"N; 15°06'16"E	Rośnie w oodz. 19i Nadleśnictwo Wymiarki, Leśnictwo Laskowice, 330 m na północ od najdalej wysuniętego lotniska w Gozdnicy
2	Robinia akacjowa /Robinia pseudoacacia/	Borowe	5/12	51°28'54"N; 15°07'38"E	Rośnie w parku we wsi Borowe
3	Skupienie drzew - 3 szt. Dęby szypułkowe /Quercus robur/	Borowe	5/12	51°28'52"N; 15°07'39"E	Rosną we wsi Borowe
4	Skupienie drzew - 3 szt. Dęby szypułkowe /Quercus robur/	Borowe	5/12	51°28'52"N; 15°07'39"E	Rosną w parku we wsi Borowe
5	Lipa drobnolistna /Tilia cordata/ o nazwie WANDA	Czerna	1033	51°27'00"N; 15°17'09"E	Nadleśnictwo Żagań, Leśnictwo Kowalice oddz. 474i
6	Dąb szypułkowy /Quercus robur/ o nazwie JERZY	Czerna	922	51°29'45"N; 15°15'59"E	Nadleśnictwo Żagań, Leśnictwo Podlaski oddz. 388d
7	Dąb szypułkowy /Quercus robur/ o nazwie HENRYK	Żaganiec	255	51°35'00"N; 15°15'47"E	Nadleśnictwo Żagań, Leśnictwo Cietrzewo oddz. 9m
8	Skupienie drzew - 3 szt. Dęby szypułkowe /Quercus robur/ o nazwie DĘBY SZCZEPANOWSKIE	Szczepanów	493	51°34'31"N; 15°11'36"E	Nadleśnictwo Żagań, Leśnictwo Cietrzewo oddz. 29m
9	Skupisko cisa pospolitego /Taxus boccata/ pod nazwą CISY nad CZERNĄ	Czerna	1053	51°31'57"N; 15°14'43"E	Nadleśnictwo Żagań, Leśnictwo Czerna oddz. 228p, 228r, 228s
10	Buk zwyczajny /Fagus sylvatica/ o nazwie BORUTA	Czerna	911	51°27'50"N; 15°14'57"E	Nadleśnictwo Żagań, Leśnictwo Kowalice oddz. 460m
11	Dąb szypułkowy /Quercus robur/ o nazwie PAWEŁ	Żaganiec	247	51°34'10"N; 15°16'14"E	Nadleśnictwo Żagań, Leśnictwo Karliki oddz. 96 r
12	ZA KOWALEM - skupisko drzew	Borowe	626/2		Leśnictwo Laskowice, Nadleśnictwo Wymiarki
13	Grab zwyczajny /Carpinus betulus/ GRAB PRZY KAMIENISKU	Borowe	616	51°21'13"N; 15°07'06"E	Leśnictwo Laskowice, Nadleśnictwo Wymiarki
14	Grab zwyczajny /Carpinus betulus/ - GRAB Z JAMĄ	Borowe	616	51°27'17"N; 15°07'04"E	Leśnictwo Laskowice, Nadleśnictwo Wymiarki
15	Dąb szypułkowy /Quercus robur/ DĄB GUZOWATY	Borowe	616	51°27'20"N; 15°06'58"E	Leśnictwo Laskowice, Nadleśnictwo Wymiarki
16	Dąb szypułkowy /Quercus robur/ DĄB W BOROWYM	Borowe	628	51°28'48"N; 15°08'27"E	Leśnictwo Borowe, Nadleśnictwo Wymiarki
17	Buk zwyczajny /Fagus silvatica/ BUK MIŁOŚCI	Borowe	618	51°26'56"N; 15°07'20"E	Leśnictwo Borowe, Nadleśnictwo Wymiarki
18	Dąb szypułkowy /Quercus robur/ DĄB ELEGANCIK	Borowe	622	51°26'52"N; 15°06'44"E	Leśnicleśnictwo Laskowice, Nadleśnictwo Wymiarkiwo Borowe, Nadleśnictwo Wymiarki
19	Olsza czarna /Alnus glutinosa/ OLSZA PRZY ŁĄCE	Borowe	616	51°27'05"N; 15°07'03"E	Leśnictwo Laskowice, Nadleśnictwo Wymiarki
20	Skupienie drzew – 4 szt. Dąb szypułkowy /Quercus robur/	Małomice	520/1		Rosną nad zalewem przy ul Parkowej w Małomicach - przy mostku
21	Dąb szypułkowy /Quercus robur/	Śliwnik	815	51°29'11"N; 15°35'44"E	Nadleśnictwo Szprotawa obr. leśny Szprotawa
22	Buk zwyczajny /Fagus silvatica/	Chichy	447	51°38'40"N; 15°28'50"E	Nadleśnictwo Szprotawa obr. leśny Małomice oddz. 60b
23	Dąb szypułkowy /Quercus robur/	Chichy	447	51°38'40"N; 15°28'54"E	Nadleśnictwo Szprotawa obr. leśny Małomice oddz.60f
24	Dąb szypułkowy /Quercus robur/	Małomice	507		Rośnie przy ul. Kościuszki
25	Dąb szypułkowy /Quercus robur/	Małomice	522		Rośnie przy ul. Kościuszki
26	Dąb szypułkowy /Quercus robur/	Małomice	522		Rośnie przy ul. Kościuszki
27	Dąb szypułkowy /Quercus robur/	Małomice	522		Rośnie przy ul. Kościuszki
28	Dąb szypułkowy /Quercus robur/	Małomice	363		Rośnie przy ul. 1000-lecia
29	Dąb szypułkowy /Quercus robur/	Małomice	520/5		Rośnie w okolicy ul. Kościuszki, teren w okolicy zalewu
30	Dąb szypułkowy /Quercus robur/	Małomice	520/5		Rośnie w okolicy ul. Kościuszki, teren w okolicy zalewu
31	Miłorząb japoński /Gingko biloba/	Małomice	520/5		Rośnie w okolicy ul. Kościuszki, teren w okolicy zalewu
32	"Bliźniaki" Grupa 2 drzew – Cis pospolity /Taxus baccata/	Parowa	611/946		Rośnie na tyłach leśniczówki
33	"Dęby ONZ" Grupa 2 drzew - Dąb szypułkowy /Quercus robur/	Przejęsław			Na prawym brzegu Kwisy, w poła ok. 300 m od wysokości komina
34	"Traperka" Choinka kanadyjska /Tsuga canadensis L./	Kliczków	106/457		Na terenie parku przyzamkowego, 50 m od doma ogrodnika
35	"Wodniaków" Modrzew europejski /Larix decidua Mill./	Osiecznica	398/803		Na skarpie, na lewym brzegu Kwisy, około 50 m od dawnej leśniczówki "Lisek"
36	"Mściwój" Modrzew europejski /Larix decidua Mill./	Ławszowa	oddz.97h		Ruiny osady Luboszów, na skraju drogi prowadzącej do leśnej polany do kwisy, 200 m od jej lewego brzegu
37	"Wiewiórka" Sosna zwyczajna /Pinus silvestris/	Osiecznica	398/803		Przy drodze leśnej do Przejęsławia, ok. 400 m na północny wschód od zabudowań dawnego leśnictwa "Lisek"
38	"Basior" Świerk pospolity /Picea abies/	Przejęsław			Na wysokiej skarpie, nad prawym brzegiem kwisy przy leśnej drodze z Przejęsławia do Kliczkowa
39	"Wodia" Brzoza brodawkowata /Betula pendula Ehrh/	Jeziory			Na terenie ruin kolonii Budków na prawym brzegu Kwisy, ok. 1500 m od ostatnich zabudowań wsi, u podnóża wysokiej skarpy po prawej stronie drogi
40	"Przyrodników" Buk pospolity /Fagus silvatica/	Kliczków	106/469		Na terenie parku przypałacowego, ok. 400 m na północny wschód od ujeżdżalni koni
41	"Piotra Harneriha" Dąb szypułkowy /Quercus robur/	Osiecznica	398/803		Na łące 100 m od zabudowań nr 57, dawne leśnictwo "Lisek"
42	"II Armii WP" Dąb szypułkowy /Quercus robur/	Kliczków	14		Przy zabudowaniach nr 21, w centrum wsi
43	"Eleonory" Dąb szypułkowy /Quercus robur/	Tomisław	71/1		100 m na wschód od kościoła, za starym sadem
44	"Ogrodnik" Dąb szypułkowy /Quercus robur/	Ławszowa	111		Na terenie ogródków użytkowych w centralnej części wsi
45	Dąb szypułkowy /Quercus robur/	Przejęsław			200 m na wschód od komina nieczynnej papierni, na prawym brzegu Kwisy, przy polnej drodze za stawem
46	Dąb szypułkowy /Quercus robur/	Ławszowa			Leśnictwo Ławszowa, oddz. 97, ruiny osady Luboszów
47	"Olgiera" Dąb szypułkowy /Quercus robur/	Przejęsław			Lesnictwo Przejęsław, oddz. 268s obręb Ławszowa
48	"Junak" Dąb szypułkowy /Quercus robur/	Przejęsław			100 m na południe od zabudowań nr 88, 10 m od prawego brzegu Kwisy
49	"Wiarus" Dąb szypułkowy /Quercus robur/	Jeziory	2/560		Między Ławszową a autostradą przy drodze do ruin młyna biegnącej po wysokiej skarpie nad prawym brzegiem Kwisy
50	"Sokół" Dąb szypułkowy /Quercus robur/	Jeziory	12/674		Ławszowa, przy drodze biegnącej wzdłuż prawego brzegu Kwisy, 800 m na południe od ostatnich zabudowań wsi
51	"Jędrek" Dąb szypułkowy /Quercus robur/	Jeziory			Ławszowa, ruiny kolonii Budków, ok. 1500 m od ostatnich zabudowań wsi, na grzbiecie wysokiej skarpy po prawej stronie drogi
52	"Wawrzek" Dąb szypułkowy /Quercus robur/	Jeziory			Ławszowa, ruiny kolonii Budków, ok. 1500 m od ostatnich zabudowań wsi, u podnóża wysokiej skarpy po prawej stronie drogi
53	"Lipek" Dąb szypułkowy /Quercus robur/	Ławszowa			Nadleśnictwo Świętoszów, leśnictwo Ławszowa, oddz. 97i - ruiny osady Luboszów
54	"Rugiewit" Dąb szypułkowy /Quercus robur/	Ławszowa			Nadleśnictwo Świętoszów, leśnictwo Ławszowa, oddz. 97i - ruiny osady Luboszów
55	"Teresa" Lipa drobnolistna /Tilia cordata/	Osiecznica	427/785		Osiecznica,na pol.-zach.od zabudowań 57, leśnictwo "Lisek", w zadrzewionym pasie między polem uprawnym a drogą dojazdową
56	"Niobe" Lipa drobnolistna /Tilia cordata/	Dębowiec			Nadleśnictwo Świętoszów, leśnictwo Dębowiec, oddz. 275i - około 200 m od linii wysokiego napięcia, za pakningiem leśnym, przy ruinach starego cmentarza ewangielickiego
57	"Kluczenica" Lipa szerokolistna /Tilia platyphyllos/	Kliczków			Kliczków, przy fosie, po prawej stronie głównego wejścia do zamku
58	"Marii Teresy" Dąb szypułkowy /Quercus robur/	Ławszowa			Nadleśnictwo Świętoszów, lesnictwo Ławszowa, oddz. 97h- ruiny osady Luboszów, n a obrzeżu polany
59	Aleja wielogatunkowa - 80 drzew: Lipa drobnolistna /Tilia cordata/, Dąb szypułkowy /Quercus robur/, Grab pospolity /Carpinus betulus/	Prędocice			Prędocice Droga od pomnika II Armii WP w Toporowie, w kierunku byłego majątku Tormesdorf – teren prywatny,przyległy do granicy panstwowej
60	Dąb szypułkowy /Quercus robur/	Żarki Średnie			Żarki Średnie ,Po rawej stronie drogi- przy wjeździe do miejscowości
61	Dąb szypułkowy /Quercus robur/	Żarki Średnie			Żarki Średnie, Po prawej stronie drogi przy wjeździe do miejscowości (ok.50m) przy alei gruntowej wzdłuż ogrodzenia byłego PGR
62	Klon pospolity /Acer platanoides/	Żarki Średnie			Żarki Średnie, Po prawej stronie drogi przy wjeździe do miejscowości (ok.20 m od szosy Żarska Wieś- Żarki Średnie),w pobliżu granicy miejscowości
63	Lipa drobnolistna /Tilia cordata/	Żarka n/Nysą			Żarka n/Nysą Na zakręcie drogi asfaltowej, 50m od zabudowań nr.31A
64	Dąb szypułkowy /Quercus robur/	Dobrzyń	38/3	51°25'40"N; 14°58'41"E	Rośnie po lewej stronie przy wjeździe dp Dorzynia
65	Dąb szypułkowy /Quercus robur/	Straszów	34/6	51°31'11"N; 14°59'19"E	Drzewo rośnie przy drodze polnej w Straszowie przy budynku nr 45
66	Skupienie drzew - 2 szt. Lipa drobnolistna /Tilia cordata/	Przewóz	350	51°28'45"N; 14°57'08"E	Rosną przed bramą cmentarza.
67	Dąb szypułkowy /Quercus robur/	Przewóz	254	51°22'10"N; 14°58'51"E	Nadleśnictwo Wymiarki, obr. leśny Gozdnica, Leśnictwo Zabłocie, oddz. 251 g
68	Aleja Lip drobnolistnych /Tilia cordata/ i Dębów czerwonych /Quercus rubra/ w ilości 86 sztuk	Sobolice	242/1	51°23'11"N; 14°58'02"E	Nadleśnictwo Wymiarki, obr. leśny Gozdnica, Leśnictwo Zabłocie, oddz. 241 A a
69	Lipa drobnolistna /Tilia cordata/ o nazwie LIPA NA SKARPIE	Przewóz	497	51°28'58"N; 14°55'57"E	Nadleśnictwo Wymiarki, Leśnictwo Przewóz oddz. 323
70	Sosna pospolita /Pinus sylvestris/ o nazwie SOSNA DWUNOŻNA	Przewóz	486	51°29'32"N; 14°56'42"E	Nadleśnictwo Wymiarki, Leśnictwo Straszów oddz. 113
71	Grab pospolity /Carpinus betulus/ o nazwie GRAB BUKIET	Sobolice	254	51°22'08"N; 14°58'57"E	Nadleśnictwo Wymiarki, Leśnictwo Zabłocie oddz. 251
72	Skupienie drzew - 2szt. Świerk pospolity /Picea abies/ o nazwie ROSOCHATE ŚWIERKI	Przewóz	488		Nadleśnictwo Wymiarki, Leśnictwo Przewóz oddz. 314i, rośnie przy torach kolejowych do jednostki w Potoku
73	Pomnik grupowy: lipa drobnolistna /Tilia cordata/, klon zwyczajny /Acer plantanoides/, dąb szypułkowy /Quercus robur/, robinia akacjowa /Robina pseudoacacia/, o nazwie PRZED POTOKIEM	Potok	491		Nadleśnictwo Wymiarki, Leśnictwo Przewóz oddz. 318d, rośnie na skarpie okalającej pola uprawne, w pobliżu drogi z Przewozu do Potoku (70m)
74	Lipa drobnolistna /Tilia cordata/ o nazw LIPA CIĄŻOWA	Dąbrowa Łużycka	263		Nadleśnictwo Wymiarki, Leśnictwo Dabrówka oddz. 244o, rośnie na początku leśnej polany
75	Lipa drobnolistna /Tilia cordata/ o nazwie DWÓJKA	Przewóz	497		Nadleśnictwo Wymiarki, Leśnictwo Przewóz oddz. 323h, rośnie u podnóża skarpy w sasiedztwie drodi z Przewozu do Łęknicy (80m)
76	Skupienei drzew - 3 szt. Modrzew europejski /Larix decidua/ o nazwie MODRZEWIE NA CMENTARZU	Dąbrowa Łużycka	269		Nadleśnictwo Wymiarki, Leśnictwo Przewóz oddz. 189k, rośną przy polach uprawnych na południe od drogi Włochów - Dąbrowa Luz., na terenie starego cmentarza
77	Dąb bezszypułkowy /Qeercus petrea/ o nazwie DĄB przy STRUDZE	Dąbrowa Łużycka	252		Nadleśnictwo Wymiarki, Leśnictwo Dąbrówka oddz. 200c, rośnie przy drodze do rezerwatu przyrody "Nad Młyńską Strugą"
78	Skupienie drzew: lipa drobnolistna /Tilia cordata/, dąb szypułkowy /Qercus robur/, buk zwyczajny /Fagus silvatica/, wiąz szypułkowy /Ulmus laevis/, jesion wyniosły /Fraxinus excelsior/, klon zwyczajny /Acer plantanoides/, dąb szypułkowy /Quercus robur/ o nazwie ZA KOMINEM	Dobrzyń	647,644		Nadleśnictwo Wymiarki, Leśnictwo Żabłocie oddz. 159n,o rośną w parku w Dobrzyniu za wysokim kominem
79	Dąb szypułkowy /Quercus robur/ o nazwie DĄB przy CMENTARZU	Dąbrowa Łużycka	269		Nadleśnictwo Wymiarki, Leśnictwo Przewóz oddz.189m rośnie przy starym cmentarzu
80	Lipa drobnolistna /Tilia cordata/ o nazwie LIPA przy ODDZIAŁOWEJ	Jamno	116		Nadleśnictwo Wymiarki, Leśnictwo Jamno oddz.229h rośnie wzdłużlinii oddziałowej
81	Wiąz szypułkowy /Ulmus laevis/ o nazwie WIĄŻ przy ODDZIAŁOWEJ	Jamno	74		Nadleśnictwo Wymiarki, Leśnictwo Jamno oddz.228c rośnie wzdłużlinii oddziałowej
82	Buk pospolity /Fagus silvatica/	Ruszów	873	51°23'31"N; 15°10'47"E	Rośnie na poboczu drogi, ok. 50 m od tablicy miejscowości, po prawej stronie (wjazd w kierunku Lubania) naprzeciw budynków nr 2 i 3 (ul. Zgorzelecka)
83	Dąb szypułkowy /Quercus robur/	Ruszów	869	51°23'57"N; 15°10'46"E	Rośnie w centrum miejscowości, ok.30 m od budynku przy ul. Kantowicza 3
84	Buk pospolity /Fagus sylvatica/	Koiceilna Wieś	205/1	51°24'54"N; 15°11'09"E	Rośnie w odległości ok. 5 m od pawilonu handlowego, przy szosie, w pld. części wsi
85	Dąb szypułkowy /Quercus robur/	Zielonka	241b	51°15'46"N; 15°08'12"E	Rośnie przy szosie z Dłużyny Dolnej, ok.700 m za wiaduktem, przy skrzyżowaniu dróg leśnych
86	Dąb szypułkowy /Quercus robur/	Zielonka	227k	51°15'53"N; 15°08'18"E	Rośnie przy szosie z Dłużyny Dolnej, ok. 850 m za wiaduktem
87	Dąb szypułkowy /Quercus robur/	Polana	153/2137	51°23'49"N; 15°05'40"E	Rośnie na terenie posesji nr 22
88	Wiąz szypułkowy /Ulmus laevis/	Polana	154f	51°24'05"N; 15°05'29"E	Rośnie przy drodze gruntowej do Gozdnicy, po lewej stronie, ok. 150 m od ostatnich zabudowań
89	Stanowisko roślinności plioceńskiej, o pow. 2,05 ha, wraz z otuliną o pow. 8,00 ha	Ruszów	105j		Znajduje się w lesie, ok.1000 m na północ od ostatnich zabudowań Ruszowa, przy wjeździe w stronę Gozdnicy, Leśnictwo Okraglica
90	Dąb szypułkowy /Quercus robur/	Wymiarki	431	51°30'31"N; 15°04'42"E	Drzewo rośnie przy ul. Strzeleckiej 1 w pasie drogi gminnej naprzeciw Szkoły Podstawowej w Wymiarkach
91	Dąb szypułkowy /Quercus robur/ o nazwie IZYDOR	Lubieszów	174	51°08'18"N; 15°32'31"E	Nadleśnictwo Żagań, Leśnictwo Mirostowice oddz. 121c
92	Buk zwyczajny /Fagus silvatica/ o nazwie JEDNOREĄKI	Silno Małe	156	51°31'13"N; 15°03'31"E	Nadleśnictwo Wymiarki, Leśnictwo Lutynka, rosnie na północ od drogi z Wymiarek do Straszowa
93	Dąb szypułkowy /Quercus robur/ o nazwie BANDYTA	Lutynka	226	51°31'89"N; 15°01'49"E	Nadleśnictwo Wymiarki, Leśnictwo Lutynka oddz. 31j, rośnie w kompleksie upraw leśnych
94	Buk psopolity /Fagus silvatica/ o nazwie PRZYDROŻNY	Wymiarki	793	51°30'57"N; 15°04'89"E	Nadleśnictwo Wymiarki, rośnie przy drodze powiatowej z Wymiarek do Straszowa
95	Dąb szypułkowy /Quercus robur /o nazwie SAMOTNIK	Silno Małe	189	51°30'51"N; 15°09'17"E	Nadleśnictwo Wymiarki, oddalony do drogi powiatowej z Wymiarek do Straszowa o 200m
96	Dąb szypułkowy /Quercus robur/ o nazwie DĄB w UPRAWIE	Silno Małe	195	51°31'50"N; 15°01'55"E	Nadleśnictwo Wymiarki, Leśnictwo Wymiarki oddz. 79h, rośnie w kompleksie upraw leśnych
97	Dąb bezszypułkowy /Quercus petrae/ o nazwie PRZY AMBONIE	Lutynka	235	51°32'14"N; 15°01'14"E	Nadleśnictwo Wymiarki, Leśnictwo Lutynka oddz. 33l, rośnie przy śródleśnych łąkach
98	Skupienie drzew: 2 szt. buk zwyczajny /Fagus silvatica/, wiąz szypułkowy /Ulmus laevis/, klon cukrowy /Acer saccharum/ o nazwie PRZY SIEDZIBIE	Wymiarki	888	51°30'49"N; 15°05'54"E	Nadleśnictwo Wymiarki, rosną przy siedzibie Nadlesnictwa przy ul. Łąkowej
99	Dąb szypułkowy /Quercus robur/ o nazwie DĄB NAROŻNY	Silno Małe	195	51°30'49"N; 15°01'54"E	Nadleśnictwo Wymiarki, Leśnictwo Wymiarki oddz. 79k, rośnie w uprawach leśnych
100	Sosna czarna /Pinus nigra/	Żagań	796	51°36'47"N; 15°19'47"E	Rośnie na terenie parku szpitalnego przy ul. Szprotawskiej
101	Buk zwyczajny odm. purpurowa /Fagus silvatica/	Żagań	796	51°37'47"N; 15°20'47"E	Rośnie przed szpitalem przy ul. Żelaznej
102	Dąb szypułkowy /Quercus robur/	Żagań	3909	51°36'43"N; 15°17'23"E	Nadleśnictwo Żagań, obr. leśny Żary, Leśnictwo Żagań, oddz. 188 k
103	Skupienie drzew – 2 szt. Dęby szypułkowe /Quercus robur/	Kocin	113/8		Rosną w parku w miejscowości Kocin 8
104	Dąb szypułkowy /Quercus robur/	Bukowina Dolna	86		Rośnie w Bukowinie Dolnej przy skrzyżowaniu drogi za torami kolejowymi
105	Głaz narzutowy o nazwie DIABELSKI KAMIEŃ	Dzietrzychowice	1049		Nadleśnictwo Krzystkowice, obr. leśny Miodnica, Leśnictwo Pożarów, oddz. 248 n, 1 km na pn.-zach. od wsi Stara Kopernia
106	Dąb szypułkowy /Quercus robur/	Gorzupia	270		Nadleśnictwo Krzystkowice oddz.157d
107	Dąb szypułkowy /Quercus robur/	Miodnica	658		Nadleśnictwo Krzystkowice oddz. 224c
108	Dąb szypułkowy /Quercus robur/	Miodnica	640		Nadleśnictwo Krzystkowice oddz. 200m
109	Dąb szypułkowy /Quercus robur/	Miodnica	646		Nadleśnictwo Krzystkowice oddz. 200a
110	Dąb szypułkowy /Quercus robur/	Miodnica	672		Nadleśnictwo Krzystkowice oddz. 224e
111	Dąb bezszypułkowy /Quercus petraea/	Gorzupia Dolna	276		Nadleśnictwo Krzystkowice oddz. 145a
112	Skupienie drzew - 2 szt. Dąb szypułkowy /Quercus robur/	Miodnica	658		Nadleśnictwo Krzystkowice oddz. 224b
113	Dąb szypułkowy /Quercus robur/ o nazwie DANIEL	Łozy	678		Nadleśnictwo Żagań
114	Wiąz szypułkowy /Ulmus laevis/ o nazwie SŁAWOMIR	Dobra n/Kwisą	423		Nadleśnictwo Żagań
115	Dąb szypułkowy /Quercus robur/	Jelenin	731		Nadleśnictwo Szprotawa oddz. 35i
116	Lipa drobnolistna /Tilia cordata/ o nazwie PRZEMYSŁAWKA	Łozy	676		Nadleśnictwo Żagań
117	Topola biała /Populus alba/	Żary	362/5		Rośnie w parku przy ul. Słowackiego w Żarach.
118	Skupienie drzew – 2 szt. Cyprysinik błotny /Chamaecyparis sp./	Żary	362		Drzewa rosną w parku przy ul. Zakopiańskiej
119	Platan klonolistny /Platanus acerifolia/	Żary	63/2		Drzewo rośnie przy ul. Witosa 71 z tyłu posesji
120	Klon pospolity /Acer platanoides/	Żary	248		Rośnie na terenie Szkoły Podstawowej Nr 2 przy ul. Witosa
121	Miłorząb dwuklapowy /Ginkgo biloba/	Żary	395/7		Rośnie na terenie LO przy ul. Podwale
122	Klon jawor /Acer pseudoplatanus/	Żary	395/7		Rośnie na terenie LO przy ul. Podwale.
123	Wiąz górski /Ulmus laevis/	Żary	248		Rośnie na terenie Szkoły Podstawowej Nr 2 przy ul. Witosa
124	Buk zwyczajny /Fagus silvatica/	Żary	248		Rośnie na terenie Szkoły Podstawowej Nr 2 przy ul. Witosa
125	Dąb szypułkowy /Quercus robur/	Żary	248		Rośnie na terenie Szkoły Podstawowej Nr 2 przy ul. Witosa
126	Buk zwyczajny odm. czerwonolistna /Fagus silvatica/	Żary	355		Rośnie w Parku Miejskim przy ul. Zakopiańskiej
127	Lipa drobnolistna /Tilia platyphyllos/	Żary	395/7		Rośnie na terenie LO przy ul. Podwale
128	Dąb szypułkowy /Quercus robur/	Żary	395/7		Rośnie na terenie LO przy ul. Podwale
129	Lipa szerokolistna /Tilia platyphyllos/	Żary	395/7		Rośnie na terenie LO przy ul. Podwale
130	Dąb szypułkowy /Quercus robur/	Żary	159		Rośnie w Parku miejskim przy ul. Wrocławskiej
131	Dąb szypułkowy /Quercus robur/	Żary	159		Drzewo rośnie w Parku miejskim przy ul. Wrocławskiej
132	Dąb szypułkowy /Quercus robur/ o nazwie RUDOLF	Olszyniec	42133		Rośnie w Olszyńcu na terenie ZR.
133	Dąb szypułkowy /Quercus robur/	Olszyniec	278		Nadleśnictwo Lipinki, obr. leśny Żary, Leśnictwo Olszyniec, oddz. 113 A j
134	Dąb szypułkowy /Quercus robur/ o nazwie BARTEK	Bieniów	642		Nadleśnictwo Lubsko, obr. leśny Jasień, Leśnictwo Łukaw, oddz. 380 a
135	Chojna kanadyjska /Tsuga canadensis/	Łaz	551		Nadleśnictwo Lipinki, obr. leśny Lipinki, Leśnictwo Zielony Las, oddz. 294 h. Drzewo rośnie przy ruinach pałacu
136	Skupienie drzew – 2 szt. Dąb szypułkowy /Quercus robur/	Łaz	551		Nadleśnictwo Lipinki, obr. leśny Lipinki, Leśnictwo Zielony Las, oddz. 294 h
137	Buk pospolity /Fagus sylvatica/	Olbrachtów	370		Rośnie w Parku w Olbrachtowie
138	Dąb szypułkowy /Quercus robur/ o nazwie MACIEJ	Biedrzychowice			Własność Skarbu Państwa w zarządzie Nadleśnictwo Krzystkowice
139	Dąb szypułkowy /Quercus robur/ o nazwie HIERONIM	Włostów	212z		Nadleśnictwo Krzystkowice, Leśnictwo Biedrzychowice
140	Dąb szypułkowy /Quercus robur/ o nazwie BOGDAN	Włostów	213y		Nadleśnictwo Krzystkowice, Leśnictwo Biedrzychowice
141	Sosna zwyczajna /Pinus silvestris/ o nazwie KRYSTYNA	Włostów	226c		Nadleśnictwo Krzystkowice, Leśnictwo Biedrzychowice
142	Lipa szerokolistna /Tilia platyphyllos/ o nazwie STEFAN	Włostów	226f		Nadleśnictwo Krzystkowice, Leśnictwo Biedrzychowice
143	Dąb szypułkowy /Quercus robur/ o nazwie WŁADYSŁAW	Włostów	213f		Nadleśnictwo Krzystkowice, Leśnictwo Biedrzychowice
144	Dąb szypułkowy /Quercus robur/	Łaz	565		Nadleśnictwo Lipinki oddz. 333b
145	Dąb szypułkowy /Quercus robur/	Łaz	529		Nadleśnictwo Lipinki oddz. 306c
146	Dąb szypułkowy /Quercus robur/	Rościce	269		Nadleśnictwo Lipinki oddz. 269 l
147	Buk zwyczajny /Fagus sylvatica/	Łaz	550		Nadleśnictwo Lipinki oddz. 304f
148	Skupienie drzew - 6 szt. Dąb szypułkowy /Quercus robur/	Włostów	3		Własność Skarbu Państwa pozostająca w zarządzie ANR Oddz. Terenowy w Gorzowie Wlkp. Filia w Zielonej Górze

www.bory.org.pl/pomniki-przyrody





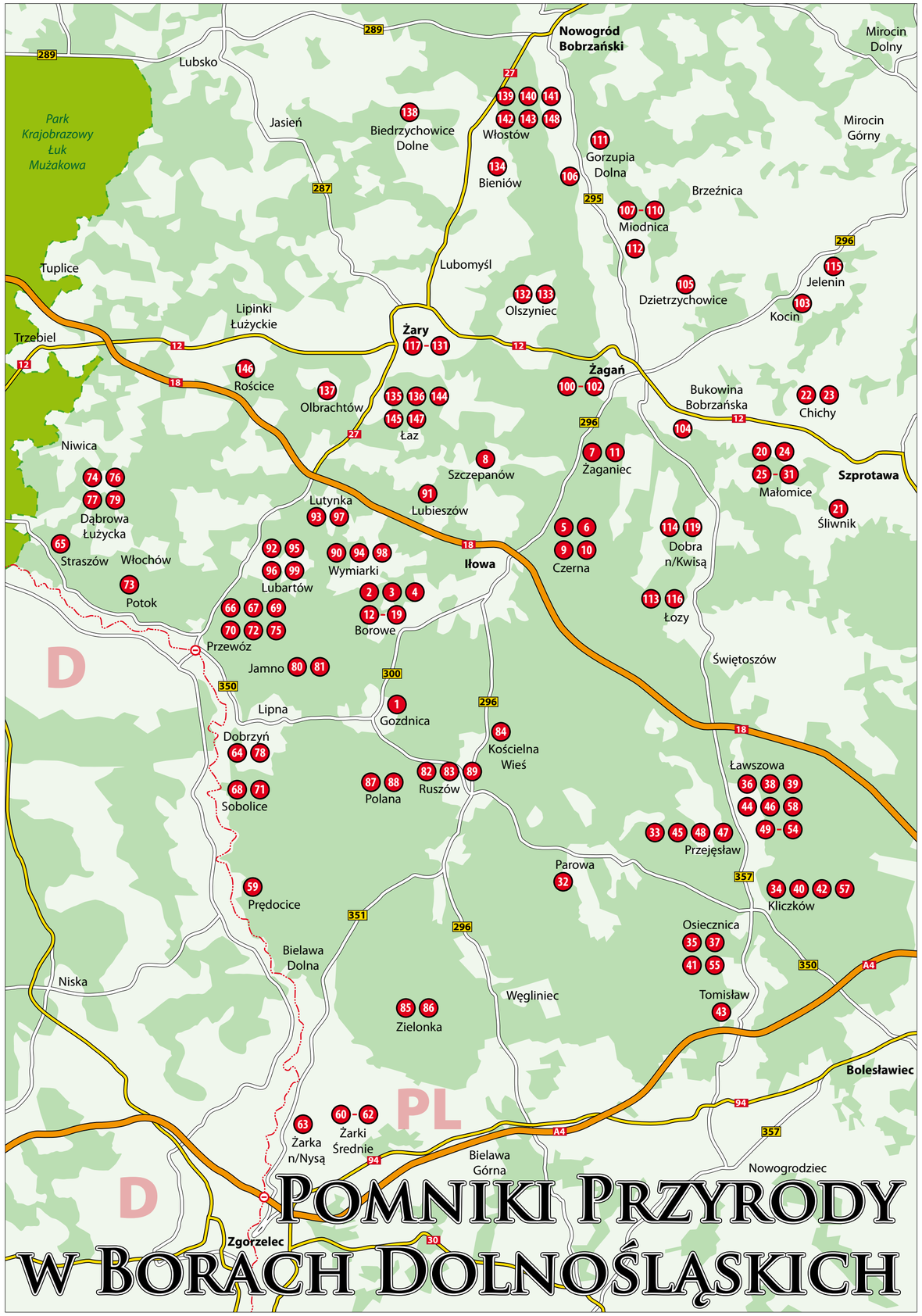



www.bory.org.pl/pomniki-przyrody